









TINGMÄRGID

-  Plan. ala piir
-  Katastrirüksuse piir
-  Säilitatav naaberhoone
-  Olemasolev autoliikluse ala
-  Olemasolev kergliikluse ala
-  Ol. l. veekogu
-  Naaberala planeeringuga plan. hoone
- | |
|----------------|
| adress |
| maakaitse |
| shoostava |
| katastrilunnus |

 Kinnistu andmed
- | |
|---|
| S |
| E |
| L |

 Sihtstarbeta maa
- | |
|---|
| S |
| E |
| L |

 Elamumaa
- | |
|---|
| S |
| E |
| L |

 Transpordimaa
-  Tehnovõrgu kaitsevöönd

Luha tn 16
S 100% 92942 m²
91901.001.0351

Olevi tänav T2
L 100% 6907 m²
91901.001.0184

Turba 3a
E 100% 4163 m²
91901.001.0116

MÄRKUSED:
• Geodeetilise alusplani koostas 26.01.2021 a Tartu Geodeesia OÜ, töö nr TG213

OÜ Hendrikson & Ko Maakri 29 Tallinn 10145 tel 740 9800 hendrikson@hendrikson.ee	Projektjuht-planeerija Liina Ollena Koordinaator Jaanus Aavik Kuupäev 03.11.2022	Töö koostamisest huvitatud isik aktsiaselts "Johnny" Asukoht Võru linn Töö nimetus Luha tn 16 kinnistu ja lähiala DETAILPLANEERING	Joonis Tugiplan
--	---	---	-------------------------------